COMUNE DI MAGIONE
Provincia di Perugia

LAVORI PER L' AMPLIAMENTO DEL CIMITERO COMUNALE DI MAGIONE
I° INTERVENTO
PROGETTO ESECUTIVO

TAV **4** — PROFILI LONGITUDINALI E SEZIONI TRASVERSALI

SCALA 1 : 100 — DATA SETTEMBRE 2016

AGGIORNAMENTI

COLLABORATORI — PROGETTISTA

RESPONSABILE AREA LL.PP

AREA LL.PP. SETTORE PROGETTAZIONE OPERE PUBBLICHE

PROFILO ASSE VIALE LATO OVEST

H = 6,85 - D = 63,85 - P = + 10,728%

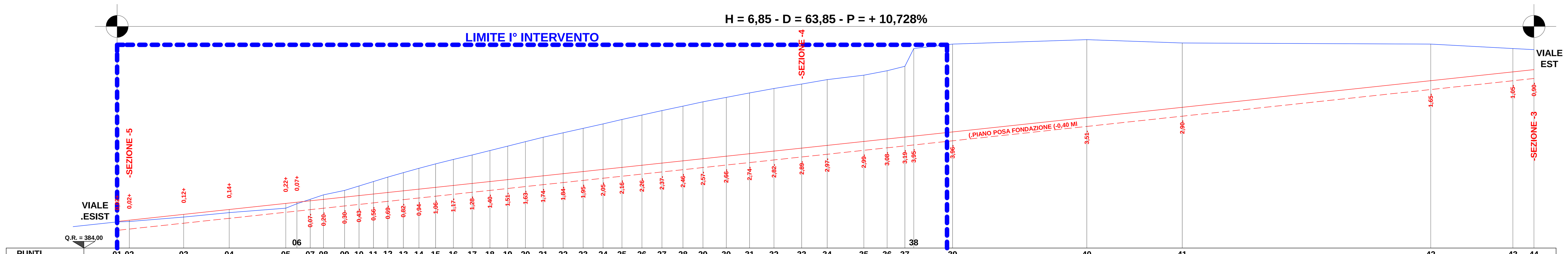

PUNTI	QUOTE TERRENO	QUOTE PROGETTO	DIST. PARZIALI	DISTANZE PROGRESSIVE
01	385,18	385,20		0,00
02	385,20	385,26	0,55	0,55
03	385,40	385,52	2,45	3,00
04	385,60	385,74	2,05	5,05
05	385,80	386,02	2,55	7,60
06	386,00	386,07	0,50	8,10
07	386,20	386,13	0,60	8,70
08	386,40	386,20	0,60	9,30
09	386,60	386,30	0,95	10,25
10	386,80	386,37	0,65	10,90
11	387,00	386,44	0,65	11,55
12	387,20	386,51	0,65	12,20
13	387,40	386,58	0,70	12,90
14	387,60	386,66	0,70	13,60
15	387,80	386,74	0,75	14,35
16	388,00	386,83	0,80	15,15
17	388,20	386,92	0,85	16,00
18	388,40	387,00	0,80	16,80
19	388,60	387,09	0,80	17,60
20	388,80	387,17	0,80	18,40
21	389,00	387,26	0,80	19,20
22	389,20	387,36	0,90	20,10
23	389,40	387,45	0,90	21,00
24	389,60	387,55	0,90	21,90
25	389,80	387,64	0,85	22,75
26	390,00	387,74	0,90	23,65
27	390,20	387,83	0,90	24,55
28	390,40	387,94	0,95	25,50
29	390,60	388,03	0,90	26,40
30	390,80	388,14	1,05	27,45
31	391,00	388,26	1,05	28,50
32	391,20	388,38	1,10	29,60
33	391,40	388,51	1,25	30,85
34	391,60	388,63	1,15	32,00
35	391,80	388,81	1,65	33,65
36	392,00	388,92	1,05	34,70
37	392,20	389,01	0,80	35,50
38	393,00	389,05	0,40	35,90
39	393,20	389,24	1,75	37,65
40	393,40	389,89	6,05	43,70
41	393,25	390,35	4,30	48,00
42	393,20	391,55	11,20	59,20
43	393,00	391,95	3,70	62,90
44	392,95	392,05	0,95	63,85

PROFILO ASSE VIALE LATO EST

H = 6,50 - D = 57,20 - P = - 11,364%

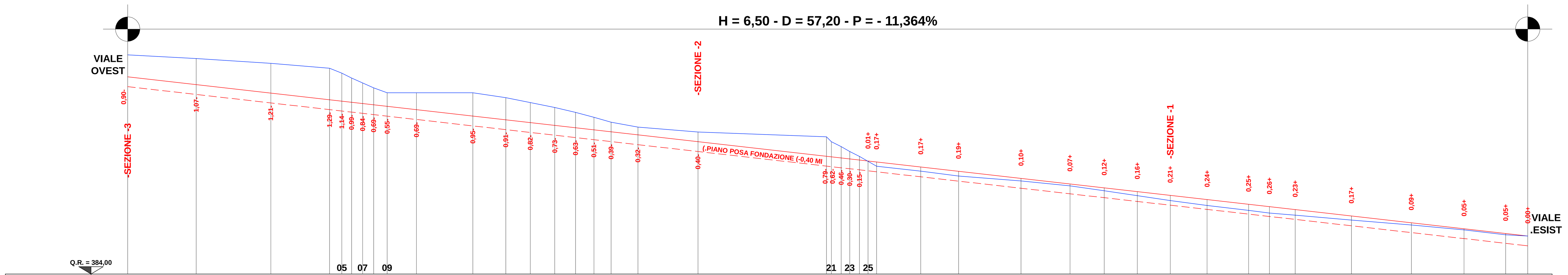

PUNTI	QUOTE TERRENO	QUOTE PROGETTO	DIST. PARZIALI	DISTANZE PROGRESSIVE
01	392,95	392,05		0,00
02	392,80	391,73	2,80	2,80
03	392,60	391,39	3,05	5,85
04	392,40	391,11	2,40	8,25
05	392,20	391,06	0,50	8,75
06	392,00	391,01	0,40	9,15
07	391,80	390,96	0,45	9,60
08	391,60	390,91	0,45	10,05
09	391,40	390,85	0,55	10,60
10	391,40	390,71	1,20	11,80
11	391,40	390,45	2,30	14,10
12	391,20	390,29	1,35	15,45
13	391,00	390,18	1,00	16,45
14	390,80	390,07	1,00	17,45
15	390,60	389,97	0,85	18,30
16	390,40	389,89	0,75	19,05
17	390,20	389,81	0,70	19,75
18	390,00	389,68	1,10	20,85
19	389,80	389,40	2,45	23,30
20	389,60	388,81	5,25	28,55
21	389,40	388,78	0,20	28,75
22	389,20	388,74	0,40	29,15
23	389,00	388,70	0,35	29,50
24	388,80	388,65	0,40	29,90
25	388,60	388,61	0,35	30,25
26	388,40	388,57	0,35	30,60
27	388,20	388,37	1,80	32,40
28	388,00	388,19	1,55	33,95
29	387,80	387,90	2,55	36,50
30	387,60	387,67	2,00	38,50
31	387,40	387,52	1,40	39,90
32	387,20	387,36	1,35	41,25
33	387,00	387,21	1,35	42,60
34	386,80	387,04	1,50	44,10
35	386,60	386,85	1,70	45,80
36	386,49	386,75	0,85	46,65
37	386,40	386,63	1,05	47,70
38	386,20	386,37	2,30	50,00
39	386,00	386,09	2,45	52,45
40	385,80	385,85	2,15	54,60
41	385,60	385,65	1,70	56,30
42	385,55	385,55	0,90	57,20

-SEZIONE -1

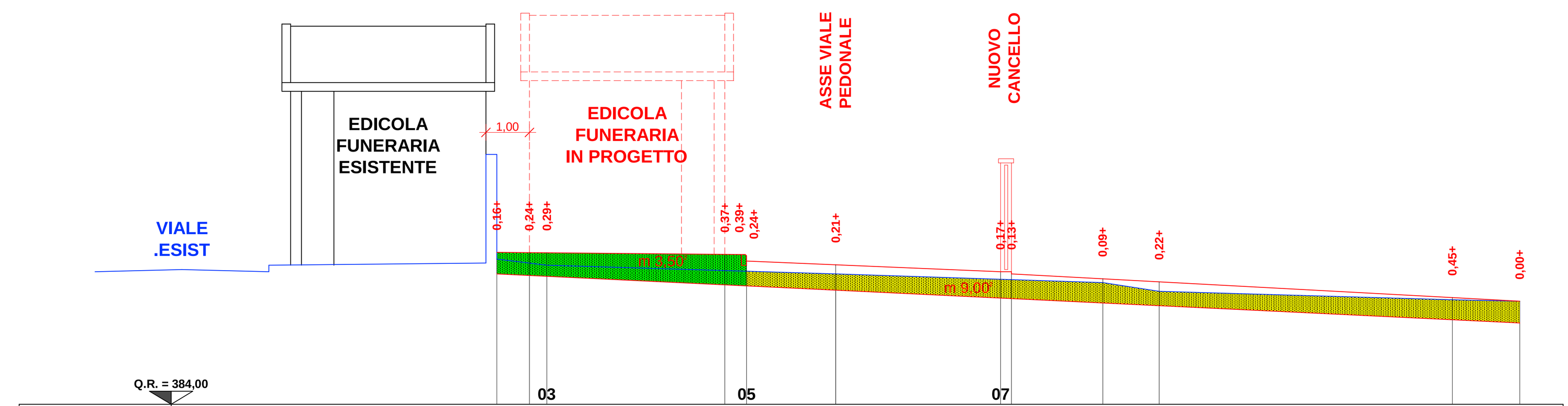

PUNTI	QUOTE TERRENO	QUOTE PROGETTO	DIST. PARZIALI	DISTANZE PROGRESSIVE
01	387,34	387,50		0,00
02	387,25	387,49	0,75	0,75
03	387,20	387,49	0,40	1,15
04	387,08	387,45	4,10	5,25
05	387,06	387,45 / 387,30	0,50	5,75
06	387,00	387,21	2,05	7,80
07	386,88	387,05	3,80	11,60
08	386,87	387,00	0,25	11,85
09	386,80	386,89	2,10	13,95
10	386,60	386,82	1,30	15,25
11	386,40	386,45	6,75	22,00
12	386,37	386,37	1,55	23,55

-SEZIONE -2

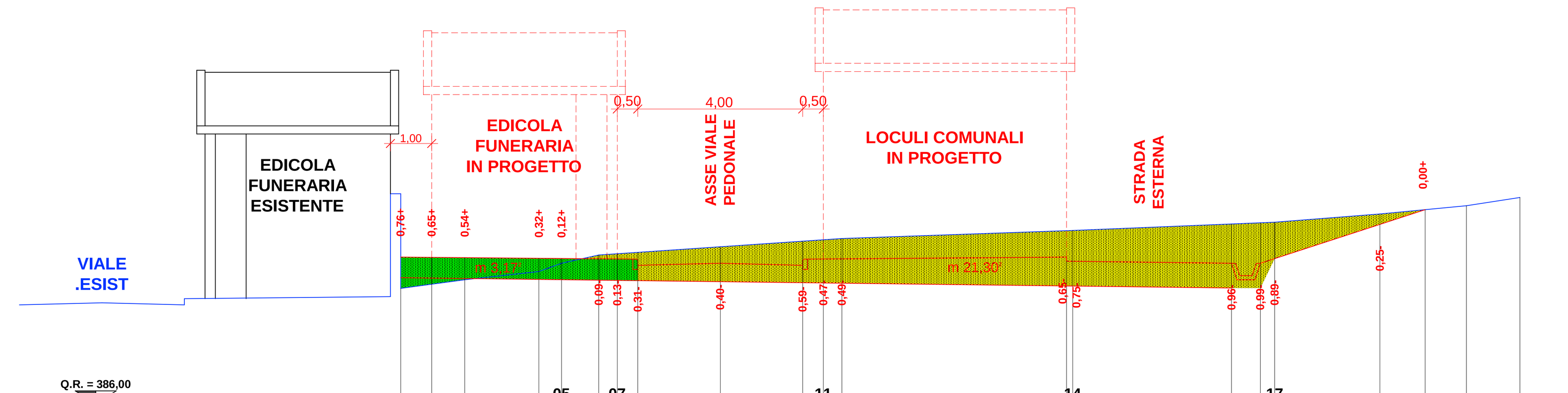

PUNTI	QUOTE TERRENO	QUOTE PROGETTO	DIST. PARZIALI	DISTANZE PROGRESSIVE
01	388,79	389,55		0,00
02	388,89	389,54	0,75	0,75
03	389,00	389,54	0,80	1,55
04	389,20	389,52	1,80	3,35
05	389,40	389,52	0,55	3,90
06	389,60	389,51	0,90	4,80
07	389,63	389,50	0,45	5,25
08	389,66	389,35	0,50	5,75
09	389,80	389,40	2,00	7,75
10	389,94	389,35	2,00	9,75
11	389,97	389,50	0,50	10,25
12	390,00	389,51	0,45	10,70
13	390,20	389,55	5,45	16,15
14	390,20	389,45	0,15	16,30
15	390,36	389,40	3,85	20,15
16	390,39	389,40	0,70	20,85
17	390,40	389,51	0,35	21,20
18	390,60	390,35	2,55	23,75
19	390,70	390,70	1,10	24,85
20	390,80	390,80	1,00	25,85
21	391,00	391,00	1,30	27,15

-SEZIONE -3



PUNTI	QUOTE TERRENO	QUOTE PROGETTO	DIST. PARZIALI	DISTANZE PROGRESSIVE
01	389,45	389,45		0,00
02	389,60	389,45	0,65	0,65
03	389,65	390,72	4,00	4,65
04	389,75	390,72	0,60	5,25
05	389,77	390,72	0,90	6,15
06	389,80	391,29	1,60	7,75
07	390,00	391,43	0,70	8,45
08	391,00	391,72	0,90	9,35
09	391,90	392,00	0,80	10,15
10	392,40	392,00	0,45	10,60
11	392,49	392,00	0,40	11,00
12	392,60	392,01	0,50	11,50
13	392,80	392,04	0,95	12,45
14	392,93	392,05	0,55	13,00
15	393,00	392,04	0,30	13,30
16	393,20	392,02	0,80	14,10
17	393,40	392,00	0,70	14,80
18	393,45	392,15	0,20	15,00
19	393,60	392,15	0,55	15,55
20	393,80	392,16	0,75	16,30
21	394,00	392,17	0,80	17,10
22	394,20	392,17	0,75	17,85
23	394,40	392,18	0,75	18,60
24	394,60	392,18	0,90	19,50
25	394,80	392,19	1,00	20,50
26	394,95	392,20	0,75	21,25
27	395,00	392,10	0,25	21,50
28	395,20	392,09	0,95	22,45
29	395,40	392,08	0,95	23,40
30	395,60	392,06	1,00	24,40
31	395,80	392,05	0,95	25,35
32	395,83	392,05	0,15	25,50
33	395,97	392,05	0,70	26,20
34	396,00	392,20	0,15	26,35
35	396,20	393,17	1,00	27,35
36	396,40	394,11	0,95	28,30
37	396,60	395,09	1,00	29,30
38	396,80	396,07	1,00	30,30
39	397,00	397,00	0,95	31,25
40	397,20	397,20	1,00	32,25
41	397,40	397,40	0,90	33,15

-SEZIONE -4

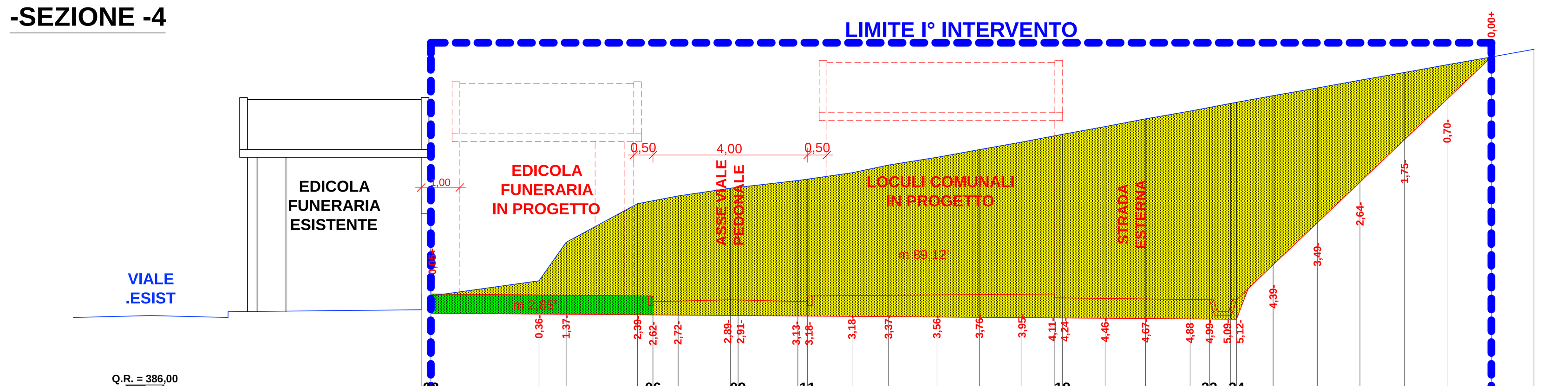

PUNTI	QUOTE TERRENO	QUOTE PROGETTO	DIST. PARZIALI	DISTANZE PROGRESSIVE
01	388,25	388,25		0,00
02	388,61	388,66	0,25	5,25
03	389,00	388,64	2,80	3,05
04	390,00	388,63	0,70	3,75
05	391,00	388,61	1,85	5,60
06	391,08	388,46	0,40	6,00
07	391,20	388,48	0,65	6,65
08	391,40	388,51	1,35	8,00
09	391,42	388,51	0,20	8,20
10	391,60	388,47	1,55	9,75
11	391,64	388,46	0,25	10,00
12	391,80	388,62	1,15	11,15
13	392,00	388,63	0,95	12,10
14	392,20	388,64	1,25	13,35
15	392,40	388,64	1,10	14,45
16	392,60	388,65	1,10	15,55
17	392,77	388,66	0,85	16,40
18	392,80	388,56	0,20	16,60
19	393,00	388,54	1,10	17,70
20	393,20	388,53	1,05	18,75
21	393,40	388,52	1,15	19,90
22	393,50	388,51	0,50	20,40
23	393,60	388,51	0,55	20,95
24	393,63	388,51	0,15	21,10
25	393,80	389,41	0,95	22,05
26	394,00	390,51	1,15	23,20
27	394,20	391,56	1,10	24,30
28	394,40	392,65	1,15	25,45
29	394,60	393,70	1,10	26,55
30	394,80	394,80	1,15	27,70
31	395,00	395,00	1,10	28,80

-SEZIONE -5

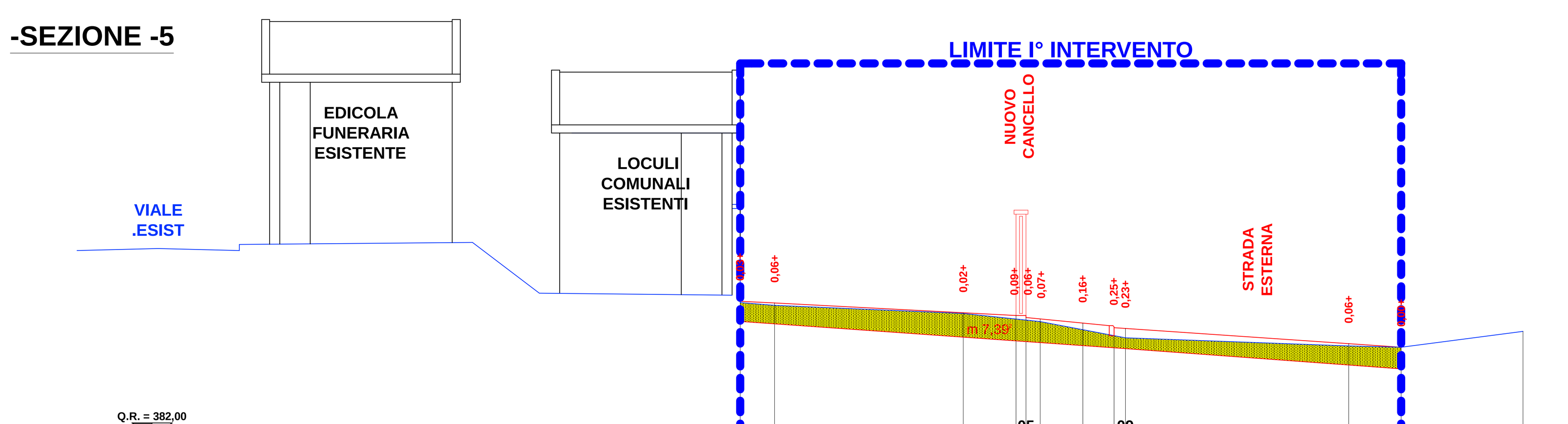

PUNTI	QUOTE TERRENO	QUOTE PROGETTO	DIST. PARZIALI	DISTANZE PROGRESSIVE
01	385,27	385,30		0,00
02	385,20	385,26	0,85	0,85
03	385,00	385,02	4,65	5,50
04	384,86	384,95	1,30	6,80
05	384,84	384,90	0,25	7,05
06	384,80	384,87	0,35	7,40
07	384,60	384,76	1,05	8,45
08	384,45	384,70	0,75	9,20
09	384,40	384,63	0,30	9,50
10	384,20	384,26	1,10	15,00
11	384,17	384,17	1,10	16,30
12	384,56	384,56	3,00	19,30